



## 2.2. INFRASTRUKTURNI SUSTAVI - ELEKTRONIČKE KOMUNIKACIJE

APE


### TUMAČ ZNAKOVA

#### GRANICE





##### TERITORIJALNE I STATISTIČKE GRANICE

-  OPĆINSKA GRANICA
-  GRANICA OBUHVAATA PPUO GRAČIŠĆE

##### RAZVOJ I UREĐENJE PROSTORA/POVRŠINA

-  GRADEVINSKA PODRUČJA NASELJA I POVRŠINE IZVAN NASELJA ZA IZDOJENE NAMJENE

#### CESTOVNI PROMET

-  DRŽAVNA CESTA
-  ŽUPANIJSKA CESTA
-  LOKALNA CESTA
-  OSTALE NERAZVRSTANE CESTE

#### POŠTA I ELEKTRONIČKE KOMUNIKACIJE

##### POŠTA




-  JEDINICA POŠTANSKE MREŽE

##### ELEKTRONIČKE KOMUNIKACIJE

##### KOMUTACIJSKI ČVOROV I NEPOKRETNJ MREŽI

-  PODRUČNA TELEFONSKA CENTRALA

##### VODOVI I KANALI

-  MAGISTRALNI PODZEMNI VODOVI
-  KORISNIČKI I SPOJNI PODZEMNI VODOVI
-  KORISNIČKI NADZEMNI VODOVI



##### ELEKTRONIČKE KOMUNIKACIJE U POKRETNJ MREŽI

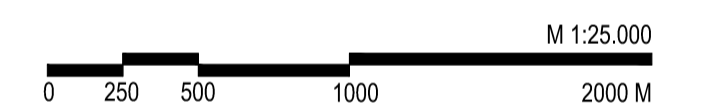
-  BAZNA RADIJSKA STANICA

##### ELEKTRONIČKE KOMUNIKACIJE U POKRETNJ MREŽI

-  RADIJSKI KORIDOR

##### ELEKTRONIČKA KOMUNIKACIJSKA INFRASTRUKTURA I DRUGA POVEZANA OPREMA NA SAMOSTOJEĆIM ANTENSKIM STUPOVIMA

-  ZATEČENE ELEKTRONIČKE KOMUNIKACIJSKE LOKACIJE
-  PLANIRANE ELEKTRONIČKE KOMUNIKACIJSKE ZONE unutar radijusa od 1500 m



Županija:	ISTARSKA	Općina:	GRAČIŠĆE
Naziv prostornog plana:	V. IZMJENE I DOPUNE PROSTORNOG PLANA UREĐENJA OPĆINE GRAČIŠĆE PRIJEDLOG PLANA ZA DRUGU PONOVNU JAVNU RASPRAVU		
Naziv kartografskog prikaza:	INFRASTRUKTURNI SUSTAVI - ELEKTRONIČKE KOMUNIKACIJE		
Broj kartografskog prikaza:	2.2.	Mjerilo kartografskog prikaza:	1 : 25 000
Odluka o izradi plana: Službene novine Grada Pazina i Općina Cerovlje, Gračišće, Karolba, Luppoglav, Motovun i Sveti Petar u Sumi br. 07/21, 65/24	Odluka predstavničkog tijela o donošenju plana: Službene novine Grada Pazina i Općina Cerovlje, Gračišće, Karolba, Luppoglav, Motovun i Sveti Petar u Sumi /25		
Javna rasprava (datum objave): 28. kolovoza 2024. 14. ožujka 2025. 26. lipnja 2025.	Javni uvid održan: 03. kolovoza 2024. do 13. rujna 2024. Od 14. ožujka 2025. do 21. ožujka 2025. Od 27. lipnja 2025. do 04. srpnja 2025.		
Pečat tijela odgovornog za provođenje javne rasprave:	M.P.	Odgovorna osoba za provođenje javne rasprave:	DIANA KOZLOVIĆ VALE, pročelnica
Suglasnost na plan: Mišljenje JU Zavoda za prostorno uređenje Istarske županije na konačni prijedlog V. izmjena i dopuna Prostornog plana uređenja Općine Gračišće			
Pravna osoba koja je izradila plan:	APE d.o.o. za arhitekturu, planiranje i ostale poslovne djelatnosti, Zagreb		
Pečat pravne osobe koja je izradila plan:	Odgovorna osoba: SANDRA JAKOPEC, dipl.ing.arch.		
Odgovorni voditelj izrade nacrtja prijedloga plana:	SANDRA JAKOPEC, dipl.ing.arch.		
Strojni tim u izradi plana: MIRELA ČORDAŠ, dipl.ing.arch. VLATKA ŽINEC, mag.ing.arch. MARIJANA ZLODRE UJUR, mag.ing.arch. NIKOLA FRANIĆ, mag.ing.arch.	MARTA ŠKVIORC, mag.ing.arch. ARĐIJAN KARLO GASHI, mag.ing.arch. EMA CORAK, univ.mag.ing.arch.		
Pečat predstavničkog tijela:	M.P.	Predsjednik predstavničkog tijela:	DANIJEL ZOVIĆ, Predsjednik Općinskog vijeća
Istovjetnost ovog prostornog plana s izvornikom objavom:	Pečat nadležnog tijela: M.P.		

V. IZMJENE I DOPUNE PROSTORNOG PLANA UREĐENJA OPĆINE GRAČIŠĆE