



**2.2. INFRASTRUKTURNI SUSTAVI  
- ELEKTRONIČKE KOMUNIKACIJE**

**APE**


**TUMAČ ZNAKOVA**

**GRANICE**





**TERITORIJALNE I STATISTIČKE GRANICE**

-  OPĆINSKA GRANICA
-  GRANICA OBUHVATA PPUO GRAČIŠĆE

**RAZVOJ I UREĐENJE PROSTORA/POVRŠINA**

-  GRADEVINSKA PODRUČJA NASELJA I POVRŠINE IZVAN NASELJA ZA IZDOJENE NAMJENE

**CESTOVNI PROMET**

-  DRŽAVNA CESTA
-  ŽUPANIJSKA CESTA
-  LOKALNA CESTA
-  OSTALE NERAZVRSTANE CESTE

**POŠTA I ELEKTRONIČKE KOMUNIKACIJE**

**POŠTA**




-  JEDINICA POŠTANSKE MREŽE

**ELEKTRONIČKE KOMUNIKACIJE**

**KOMUTACIJSKI ČVOROV I NEPOKRETNJ MREŽI**

-  PODRUČNA TELEFONSKA CENTRALA

**VODOVI I KANALI**

-  MAGISTRALNI PODZEMNI VODOVI
-  KORISNIČKI I SPOJNI PODZEMNI VODOVI
-  KORISNIČKI NADZEMNI VODOVI



**ELEKTRONIČKE KOMUNIKACIJE U POKRETNJ MREŽI**

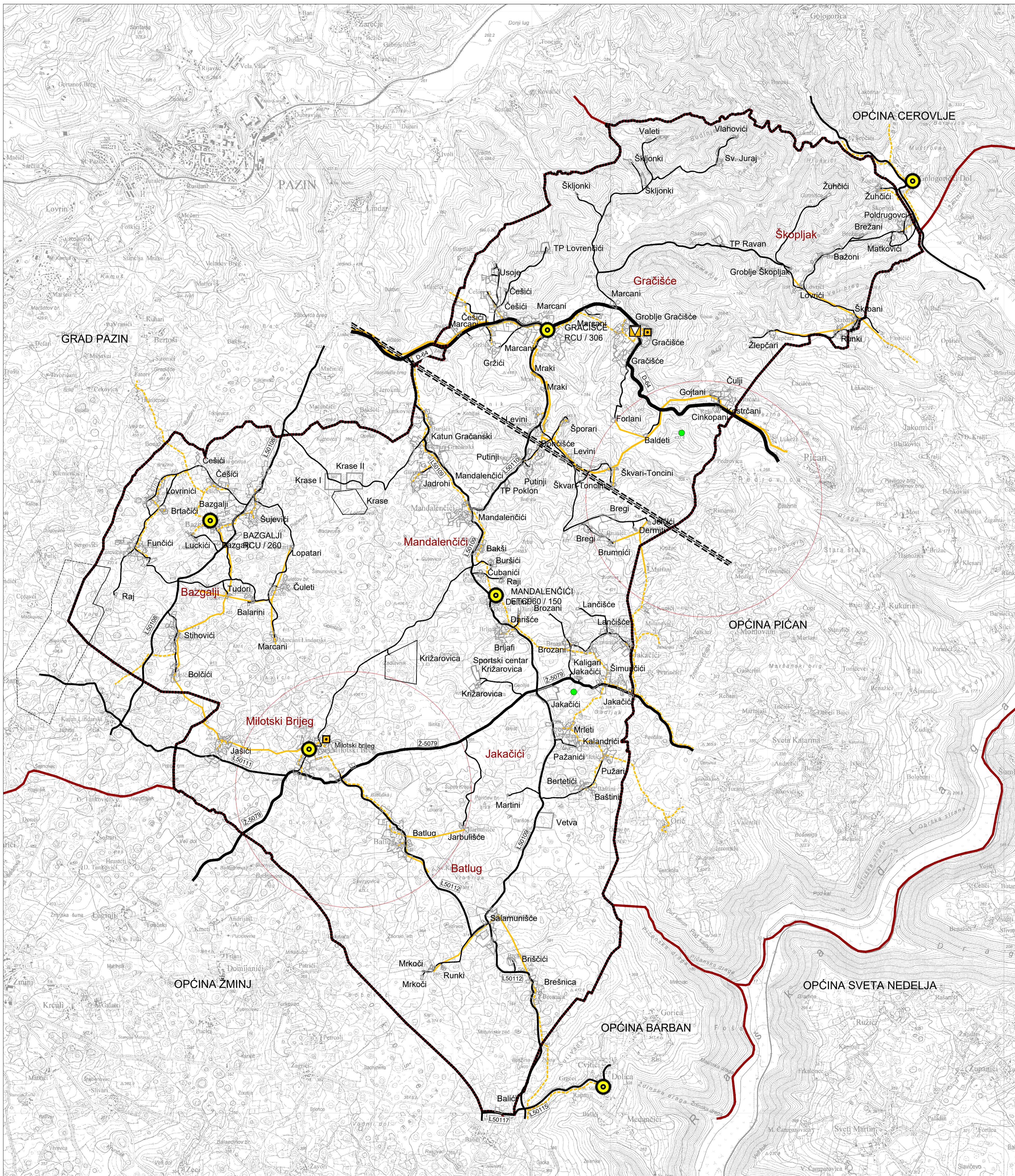
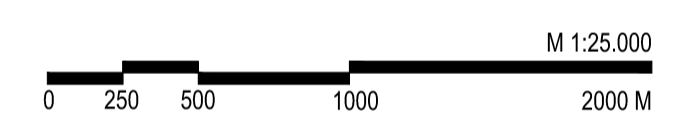
-  BAZNA RADIJSKA STANICA

**ELEKTRONIČKE KOMUNIKACIJE U POKRETNJ MREŽI**

-  RADIJSKI KORIDOR

**ELEKTRONIČKA KOMUNIKACIJSKA INFRASTRUKTURA I DRUGA POVEZANA OPREMA NA SAMOSTOJECIM ANTENSKIM STUPOVIMA**

-  ZATEČENE ELEKTRONIČKE KOMUNIKACIJSKE LOKACIJE
-  PLANIRANE ELEKTRONIČKE KOMUNIKACIJSKE ZONE unutar radijusa od 1500 m



|  |  |   |  |
|--|--|---|--|
| Županija:  | ISTARSKA   | Općina:                                       | GRAČIŠĆE                                     |
| Naziv prostornog plana:  | V. IZMJENE I DOPUNE PROSTORNOG PLANA UREĐENJA OPĆINE GRAČIŠĆE  |   |  |
| Naziv kartografskog prikaza:   | INFRASTRUKTURNI SUSTAVI - ELEKTRONIČKE KOMUNIKACIJE  |   |  |
| Broj kartografskog prikaza:  | 2.2.   | Mjerilo kartografskog prikaza:                | 1 : 25 000                                   |
| Odluka o izradi plana:<br>Službene novine Grada Pazina i Općina Cerovlje, Gračišće, Karolba, Lupoglav, Motovun i Sveti Petar u Sumi br. 07/21, 65/24   | Odluka predstavničkog tijela o donošenju plana:<br>Službene novine Grada Pazina i Općina Cerovlje, Gračišće, Karolba, Lupoglav, Motovun i Sveti Petar u Sumi br. 32/25 |   |  |
| Javna rasprava (datum objave):<br>28. kolovoza 2024.<br>13. ožujka 2025.<br>26. lipnja 2025.   | Javni uvid održan:<br>Od 30. kolovoza 2024. do 13. rujna 2024.<br>Od 14. ožujka 2025. do 21. ožujka 2025.<br>Od 27. lipnja 2025. do 04. srpnja 2025.                   |   |  |
| Pečat tijela odgovornog za provođenje javne rasprave:  | M.P.   | Odgovorna osoba za provođenje javne rasprave: | DIANA KOZLOVIĆ VALE, pročelnica              |
| Suglasnost na plan:<br>Mišljenje JU Zavoda za prostorno uređenje Istarske županije na konačni prijedlog V. izmjena i dopuna Prostornog plana uređenja Općine Gračišće (KLASA: 350-02/21-04/04 URBROJ: 2163-20/25-16 od 25. srpnja 2025.) |  |   |  |
| Pravna osoba koja je izradila plan:  | <b>APE d.o.o.</b> za arhitekturu, planiranje i ostale poslovne djelatnosti, Zagreb   |   |  |
| Pečat pravne osobe koja je izradila plan:  | Odgovorna osoba:<br>SANDRA JAKOPEC, dipl.ing.arch.   |   |  |
| Odgovorni voditelj izrade nacrtu prijedloga plana:   | SANDRA JAKOPEC, dipl.ing.arch.   |   |  |
| Strožni tim u izradi plana:<br>MIRELA ČORDAŠ, dipl.ing.arch.<br>VLATKA ŽINEC, mag.ing.arch.<br>MARIJANA ZLODRE UJUR, mag.ing.arch.<br>NIKOLA FRANIĆ, mag.ing.arch.   | MARTA ŠKVIORC, mag.ing.arch.<br>ARĐIJAN KARLO GASHI, mag.ing.arch.<br>EMA CORAK, univ.mag.ing.arch.  |   |  |
| Pečat predstavničkog tijela:   | M.P.   | Predsjednik predstavničkog tijela:            | DANIJEL ZVIČIĆ, Predsjednik Općinskog vijeća |
| Istovjetnost ovog prostornog plana s izvornikom objavava:  | Pečat nadležnog tijela:<br>M.P.  |   |  |

**V. IZMJENE I DOPUNE PROSTORNOG PLANA UREĐENJA OPĆINE GRAČIŠĆE**