



### 2.3. INFRASTRUKTURNI SUSTAVI - ENERGETSKI SUSTAV ELEKTROENERGETIKA I PLINOOPSKRBA

APE

#### TUMAČ ZNAKOVA

##### GRANICE





##### TERITORIJALNE I STATISTIČKE GRANICE

-  OPĆINSKA GRANICA
-  GRANICA OBUHVATA PPUO GRAČIŠĆE

##### RAZVOJ I UREĐENJE PROSTORA/POVRŠINA



-  GRADEVINSKA PODRUČJA NASELJA I POVRŠINE IZVAN NASELJA ZA IZDOJENE NAMJENE

##### CESTOVNI PROMET




-  D-64 DRŽAVNA CESTA
-  Z-5079 ŽUPANIJSKA CESTA
-  L50109 LOKALNA CESTA
-  OSTALE NERAZVRSTANE CESTE

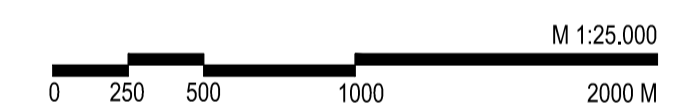
##### ENERGETSKI SUSTAV

##### PROIZVODNJA I CIJEVNI TRANSPORT PLINA

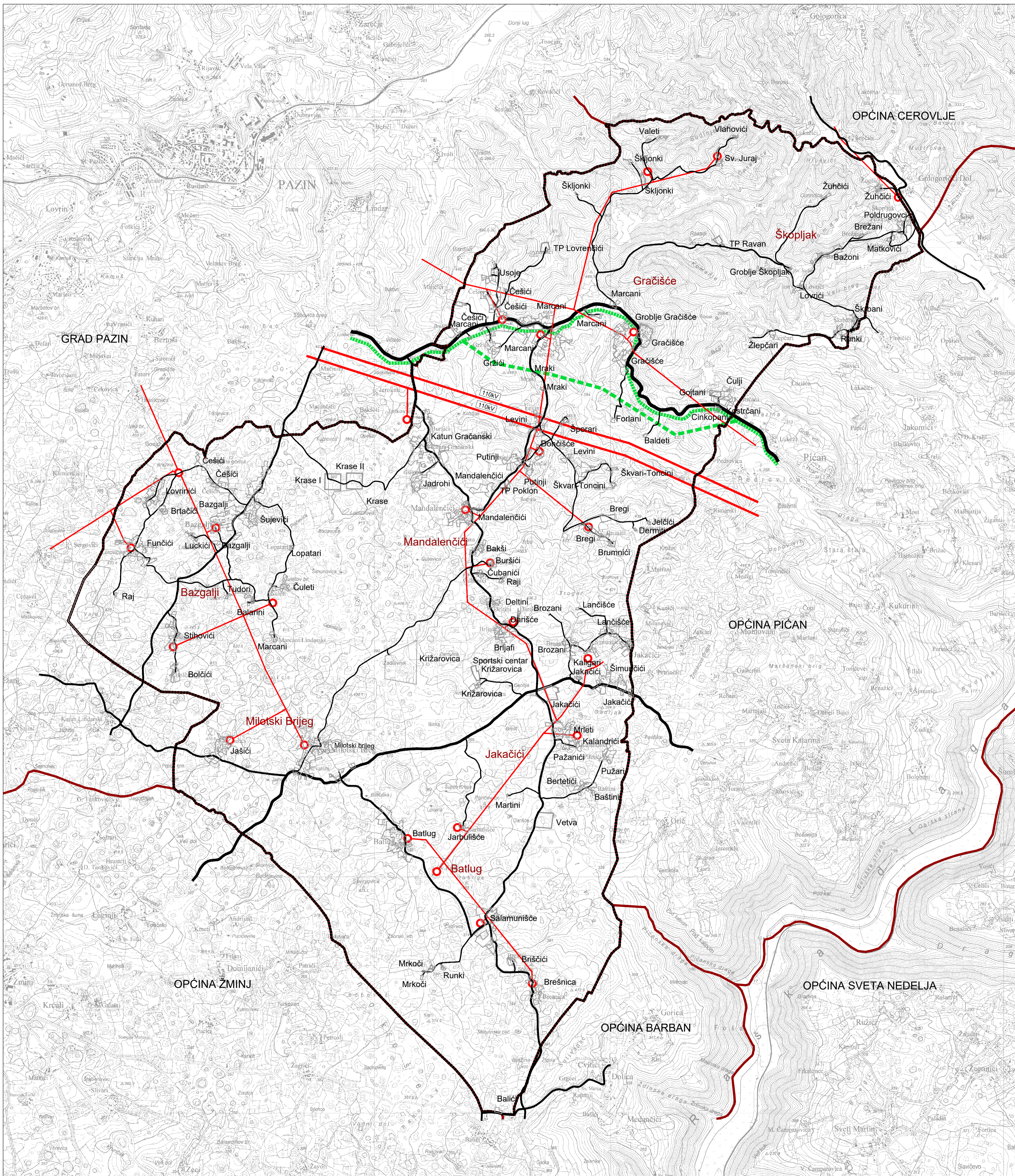
-  MAGISTRALNI PLINOVOD PLOMIN BUJE - PLANIRANI TRASA SUKLADNO PPIZ
-  PRIJEDLOG DJELOMIČNOG IZMJESTANJA MAGISTRALNOG PLINOVODA

##### TRANSFORMATORSKA I RASKLOPNA POSTROJENJA

-  110kV DALEKOVOD 110 kV
-  DALEKOVOD 20 kV
-  TS 10(20) kV



|  |   |                                |            |
|--|---|--------------------------------|------------|
| Županija:  | ISTARSKA  | Općina:                        | GRAČIŠĆE   |
| Naziv prostornog plana:  | V. IZMJENE I DOPUNE<br>PROSTORNOG PLANA UREĐENJA OPĆINE GRAČIŠĆE  |                                |            |
| Naziv kartografskog prikaza:   | INFRASTRUKTURNI SUSTAVI - ENERGETSKI SUSTAV<br>ELEKTROENERGETIKA I PLINOOPSKRBA   |                                |            |
| Broj kartografskog prikaza:  | 2,3.  | Mjerilo kartografskog prikaza: | 1 : 25 000 |
| Odluka o izradi plana:<br>Službene novine Grada Pazina i Općine Cerovlje, Gračišće, Karolba, Luppoglav, Motovun i Sveti Petar u Sumi br. 07/21. 65/24  | Odluka predstavničkog tijela o donošenju plana:<br>Službene novine Grada Pazina i Općine Cerovlje, Gračišće, Karolba, Luppoglav, Motovun i Sveti Petar u Sumi 32/25 |                                |            |
| Javna rasprava (datum objave):<br>28. kolovoza 2024.<br>13. ožujka 2025.<br>26. lipnja 2025.   | Javni uvid održan:<br>Od 30. kolovoza 2024. do 13. rujna 2024.<br>Od 14. ožujka 2025. do 21. ožujka 2025.<br>Od 27. lipnja 2025. do 04. srpnja 2025.                |                                |            |
| Pečat tijela odgovornog za provođenje javne rasprave:  | M.P.  |                                |            |
| Pečat tijela odgovornog za provođenje javne rasprave:  | DIANA KOZLOVIĆ VALE, pročelnica   |                                |            |
| Suglasnost na plan:<br>Mišljenje JU Zavoda za prostorno uređenje Istarske županije na konačni prijedlog V. izmjena i dopuna Prostornog plana uređenja Općine Gračišće (KLASA: 350-02/21-04/04 URBROJ: 2163-20/25-16 od 25. srpnja 2025.) |   |                                |            |
| Pravna osoba koja je izradila plan:  | APE d.o.o. za arhitekturu, planiranje i ostale poslovne djelatnosti, Zagreb   |                                |            |
| Pečat pravne osobe koja je izradila plan:  | Odgovorna osoba:<br>SANDRA JAKOPEC, dipl.ing.arch.  |                                |            |
| Odgovorni voditelj izrade nacrtja prijedloga plana:  | SANDRA JAKOPEC, dipl.ing.arch.  |                                |            |
| Služni tim u izradi plana:<br>MIRELA ČORDAŠ, dipl.ing.arch.<br>VLATKA ŽINEC, mag.ing.arch.<br>MARIJANA ZLODRE UJUR, mag.ing.arch.<br>NIKOLA FRANIĆ, mag.ing.arch.  | MARTA ŠKVIORC, mag.ing.arch.<br>ARDJAN KARLO GASHI, mag.ing.arch.<br>EMA ČORAK, univ.mag.ing.arch.  |                                |            |
| Pečat predstavničkog tijela:   | M.P.  |                                |            |
| Pečat predstavničkog tijela:   | DANIJEL ZOVIC, Predsjednik Općinskog vijeća   |                                |            |
| Istovjetnost ovog prostornog plana s izvornikom ovjera:  | Pečat nadležnog tijela:<br>M.P.   |                                |            |



V. IZMJENE I DOPUNE PROSTORNOG PLANA UREĐENJA OPĆINE GRAČIŠĆE