



**2.4. INFRASTRUKTURNI SUSTAVI
- VODNOGOSPODARSKI SUSTAV
VODOOPSKRBA I ODVODNJA OTPADNIH VODA**

APE


TUMAČ ZNAKOVA

GRANICE





TERITORIJALNE I STATISTIČKE GRANICE

-  OPĆINSKA GRANICA
-  GRANICA OBUHVATA PPUO GRAČIŠĆE

RAZVOJ I UREĐENJE PROSTORA/POVRŠINA





-  GRADEVINSKA PODRUČJA NASELJA I POVRŠINE IZVAN NASELJA ZA IZDOJENE NAMJENE

CESTOVNI PROMET





-  DRŽAVNA CESTA
-  ŽUPANIJSKA CESTA
-  LOKALNA CESTA
-  OSTALE NERAZVRSTANE CESTE

VODNOGOSPODARSKI SUSTAV






KORIŠTENJE VODA

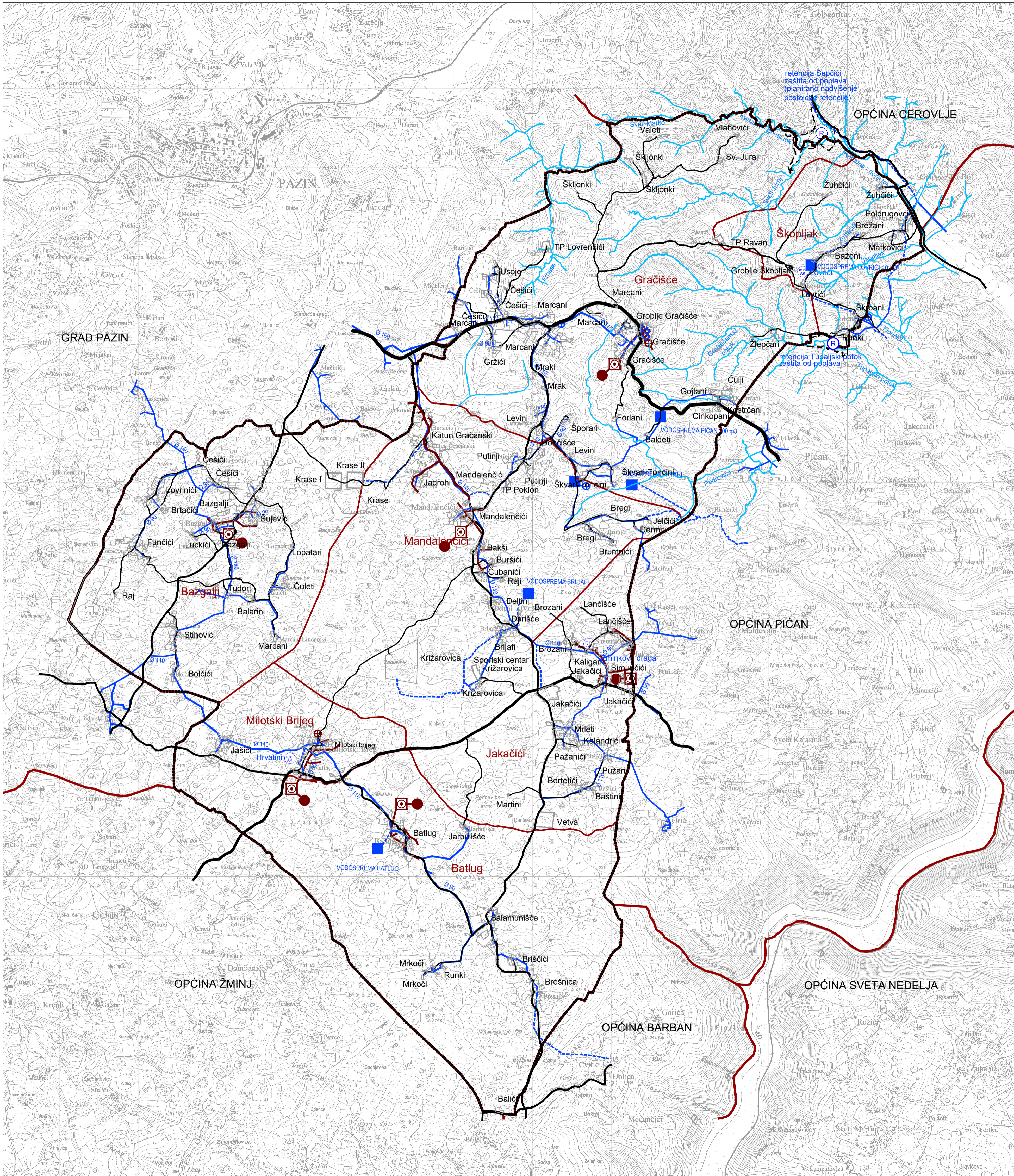
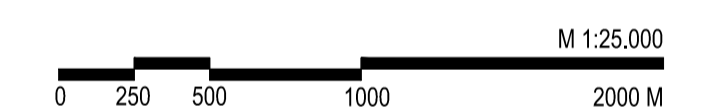
-  VODOSPREMA
-  CRPN STANICA
-  MAGISTRALNI VODOOPSKRBNI CJEVOVOD
-  OSTALI VODOOPSKRBNI CJEVOVODI

ODVODNJA OTPADNIH VODA

-  UREĐAJ ZA PROČIŠĆAVANJE OTPADNIH VODA
-  ISPUST
-  CRPN STANICA
-  GLAVNI DOVODNI KANAL (KOLEKTOR)

**UREĐENJE VODOTOKA I VODA
Regulacijski i zaštitni sustav**

-  MINI AKUMULACIJA < 1.000.000 m³ VODE
-  REZERVACIJA PROSTORA ZA RETENCIJU ZA OBRANU OD POPLAVA
-  POSTOJEĆA RETENCIJA
-  PLANIRANA RETENCIJA
-  EVIDENTIRANI VODNI TOKOVI



Županija:	ISTARSKA	Općina:	GRAČIŠĆE
Naziv prostornog plana:	V. IZMJENE I DOPUNE PROSTORNOG PLANA UREĐENJA OPĆINE GRAČIŠĆE		
Naziv kartografskog prikaza:	INFRASTRUKTURNI SUSTAVI - VODNOGOSPODARSKI SUSTAV VODOOPSKRBA I ODVODNJA OTPADNIH VODA		
Broj kartografskog prikaza:	2,4.	Mjerilo kartografskog prikaza:	1 : 25 000
Odluka o izradi plana: Službene novine Grada Pazina i Općina Cerovlje, Gračišće, Karolba, Luppoglav, Motovun i Sveti Petar u Sumi br. 07/21, 65/24	Odluka predstavničkog tijela o donošenju plana: Službene novine Grada Pazina i Općina Cerovlje, Gračišće, Karolba, Luppoglav, Motovun i Sveti Petar u Sumi 32/25		
Javna rasprava (datum objave): 28. kolovoza 2024. 13. ožujka 2025. 26. lipnja 2025.	Javni uvid održan: Od 30. kolovoza 2024. do 13. rujna 2024. Od 14. ožujka 2025. do 21. ožujka 2025. Od 27. lipnja 2025. do 04. srpnja 2025.		
Pečat tijela odgovornog za provođenje javne rasprave:	M.P.	Odgovorna osoba za provođenje javne rasprave:	DIANA KOZLOVIĆ VALE, pročelnica
Suglasnost na plan: Mišljenje JU Zavoda za prostorno uređenje Istarske županije na konačni prijedlog V. izmjena i dopuna Prostornog plana uređenja Općine Gračisce (KLASA: 350-02/21-04/04 URBROJ: 2163-20/2-25-16 od 25. srpnja 2025.)			
Pravna osoba koja je izradila plan: APE d.o.o. za arhitekturu, planiranje i ostale poslovne djelatnosti, Zagreb			
Pečat pravne osobe koja je izradila plan:		Odgovorna osoba: SANDRA JAKOPEC, dipl.ing.arch.	
Odgovorni voditelj izrade nacrtja prijedloga plana: SANDRA JAKOPEC, dipl.ing.arch.			
Službeni tim u izradi plana: MIRELA ČORDAŠ, dipl.ing.arch. VLATKA ŽINEC, mag.ing.arch. MARIJANA ZLODRE UJUR, mag.ing.arch. NIKOLA FRANIĆ, mag.ing.arch.		MARTA ŠKVIORC, mag.ing.arch. ARĐJAN KARLO GASHI, mag.ing.arch. EMA CORAK, univ.mag.ing.arch.	
Pečat predstavničkog tijela: M.P.		Predsjednik predstavničkog tijela: DANIJEL ZOVIC, Predsjednik Općinskog vijeća	
Istovjetnost ovog prostornog plana s izvornikom ovjera:		Pečat nadležnog tijela: M.P.	

V. IZMJENE I DOPUNE PROSTORNOG PLANA UREĐENJA OPĆINE GRAČIŠĆE